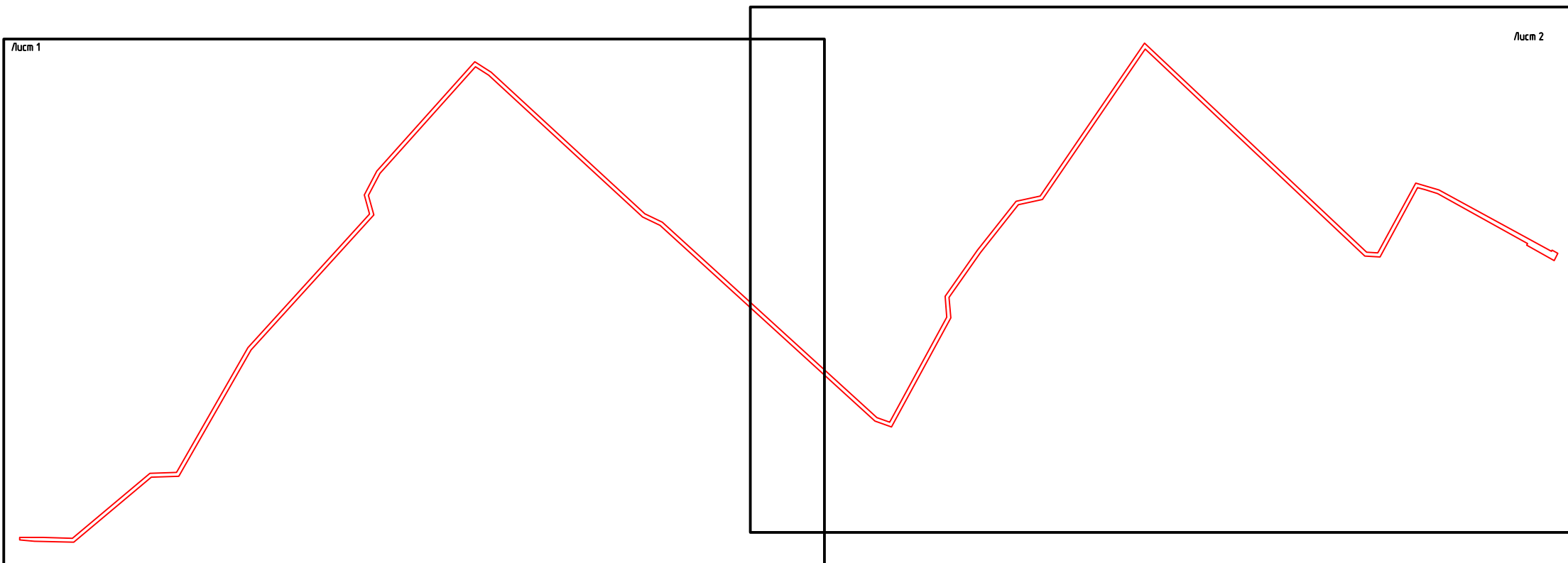




Обзорная схема расположения границ

публичногo сервитута в отношении земель и земельных участков в целях размещения объекта электросетевого хозяйства согласно титулу:
«Строительство нового участка КВЛ-10кВ от опоры №20 ВЛ-10кВ КО-3, строительство нового участка ВЛ-10кВ КО-6 от опоры №88,
строительство ТП-10/0,4кВ, создание систем учёта электроэнергии» (дог. № 20304-24-00941220-1 от 12.11.2024)», ЗП № С-2050 от 21.11.2024»



Используемые условные знаки и обозначения:

-  - граница проектируемого публичногo сервитута;
-  - граница выносного листа;
- Лист 1** - номер выносного листа.



Масштаб 1:2000

Используемые условные знаки и обозначения:

- - проектная граница публичного сервитута;
- - проектное местоположение инженерного сооружения
- - граница кадастрового квартала
- - граница земельных участков, согласно сведениям ЕГРН
- 23:34:0201000:3285 - кадастровый номер объекта недвижимости
- 23:34:0201000 - кадастровый номер кадастрового квартала